



Piano di Emergenza Comune di Sizzano

Provincia di Pavia

Carta di dettaglio del Rischio di Esondazione
SP 205 **Scenario ES_02**

Scala grafica

Approvato con DCC n. del .././2017

Aggiornamento: OTTOBRE 2017

Dr. geologo Cristina Iarabek


FASE DI ALLARME

LEGENDA


ZONA DI PERICOLOSITA' PER ESONDAZIONE


 Possibile area di esondazione **Ee**

POTENZIALI BERSAGLI IN AREA DI RISCHIO


 fabbricato coinvolgibile: alto rischio (3 n° civico)

 fabbricato coinvolgibile: medio rischio (3 n° civico)


 fabbricato coinvolgibile: basso rischio (3 n° civico)


 fabbricato potenzialmente isolato (3 n° civico)


Viabilità coinvolgibile **Via Casatico, via dell'Oratorio**

Reti Tecnologica coinvolgibile 


STRUTTURE E SUPERFICI STRATEGICHE


 Area di Accoglienza (**A_01**)


 Area di Attesa (**A_09**)


 STRUTTURA STRATEGICA (**S_01**)

ATTIVITA' IN FASE DI ATTENZIONE

 **1** Punti di controllo idraulico

 Predisposizione di cancelli sulla viabilità

 Direzione percorso viabilità alternativa

 Direzione percorso "VIA DI FUGA"

